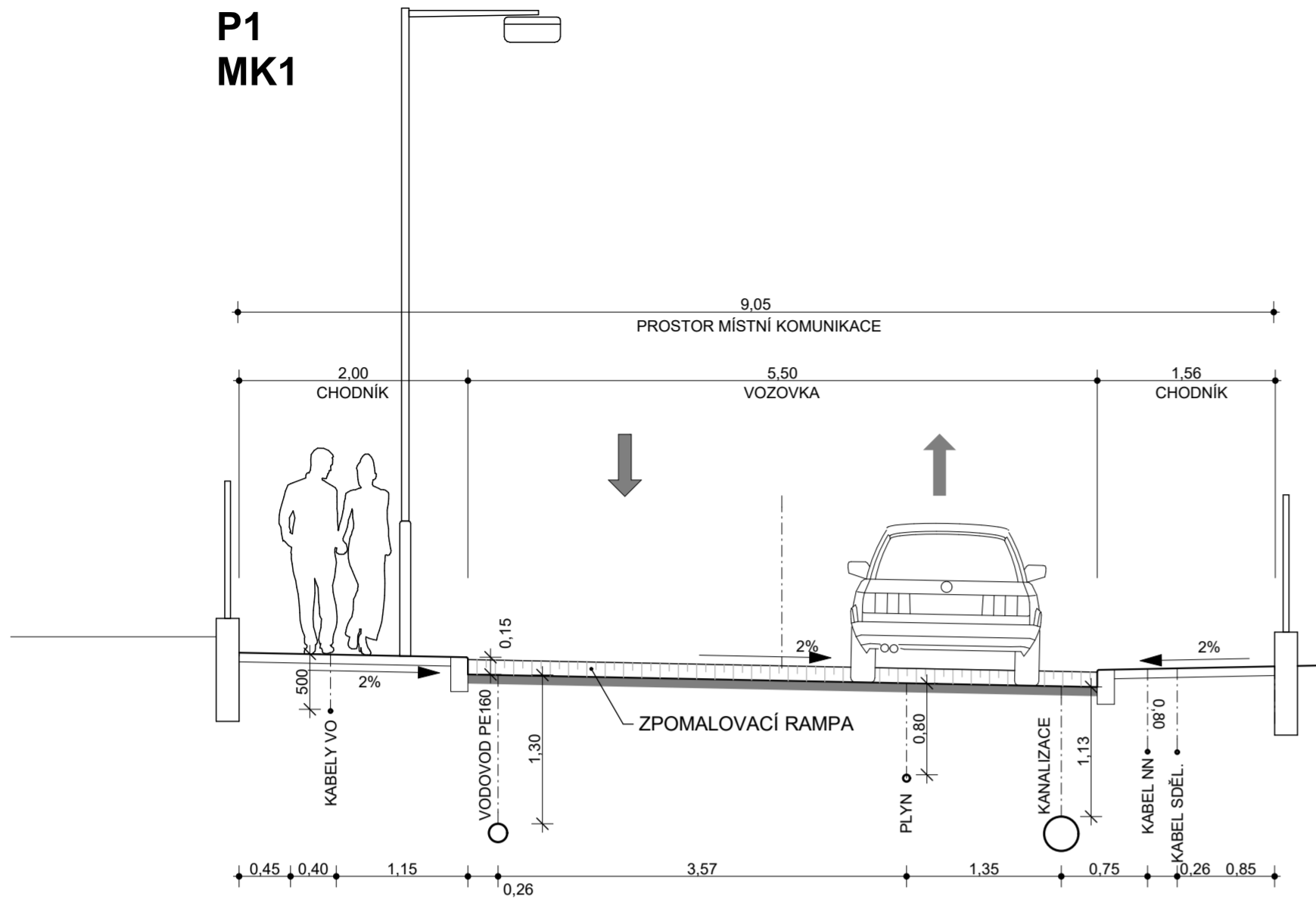
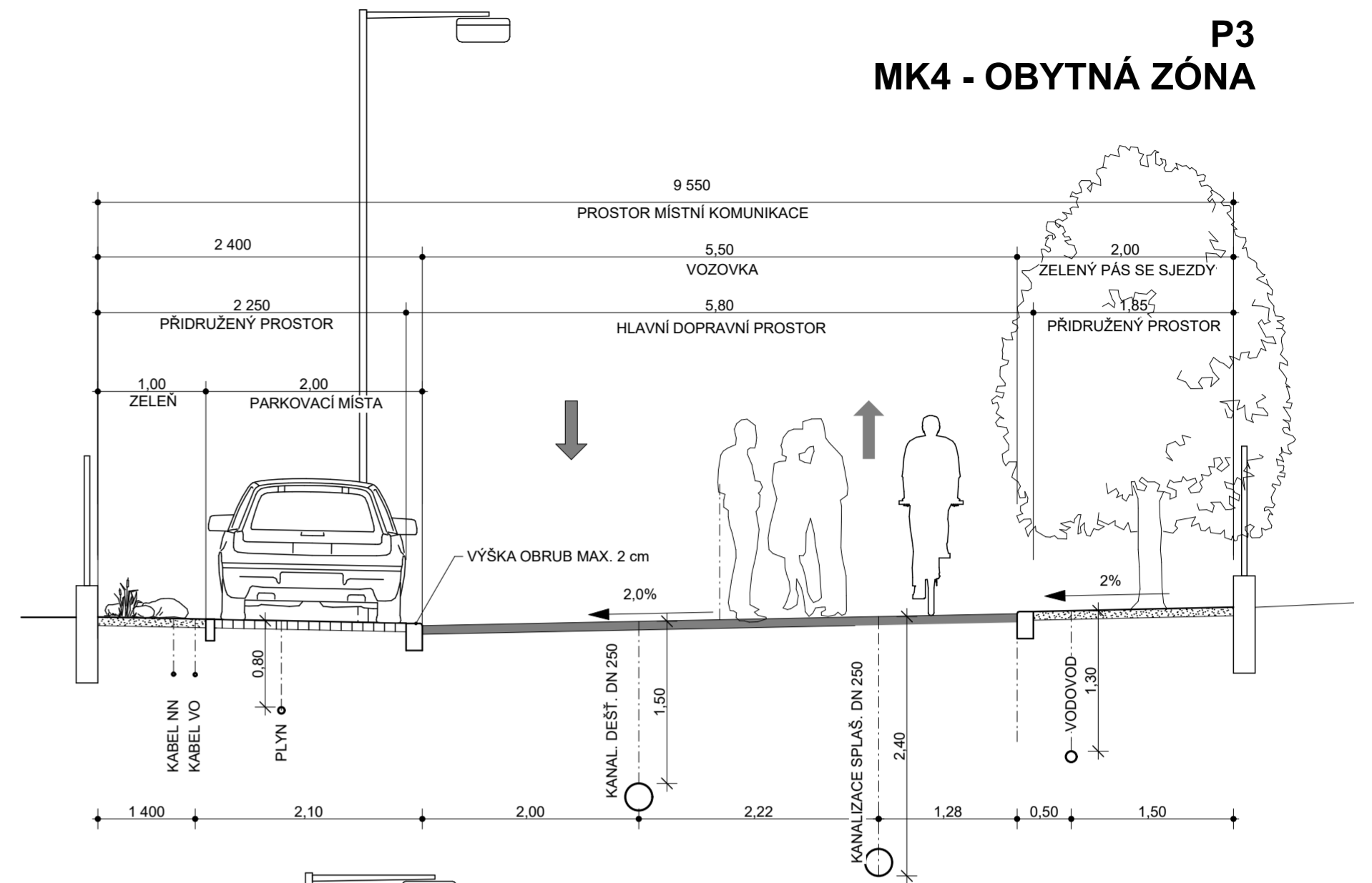


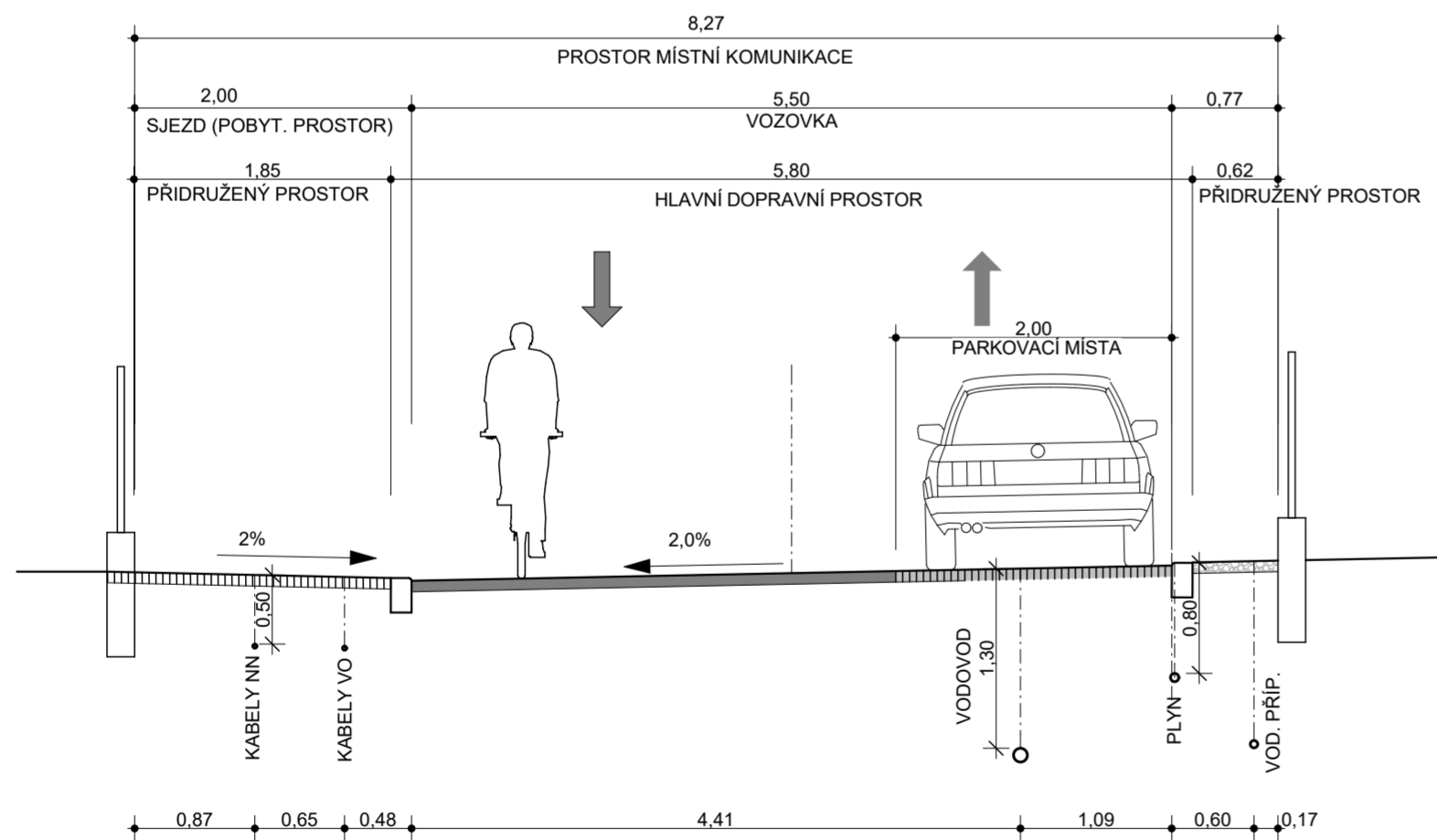
**P1  
MK1**



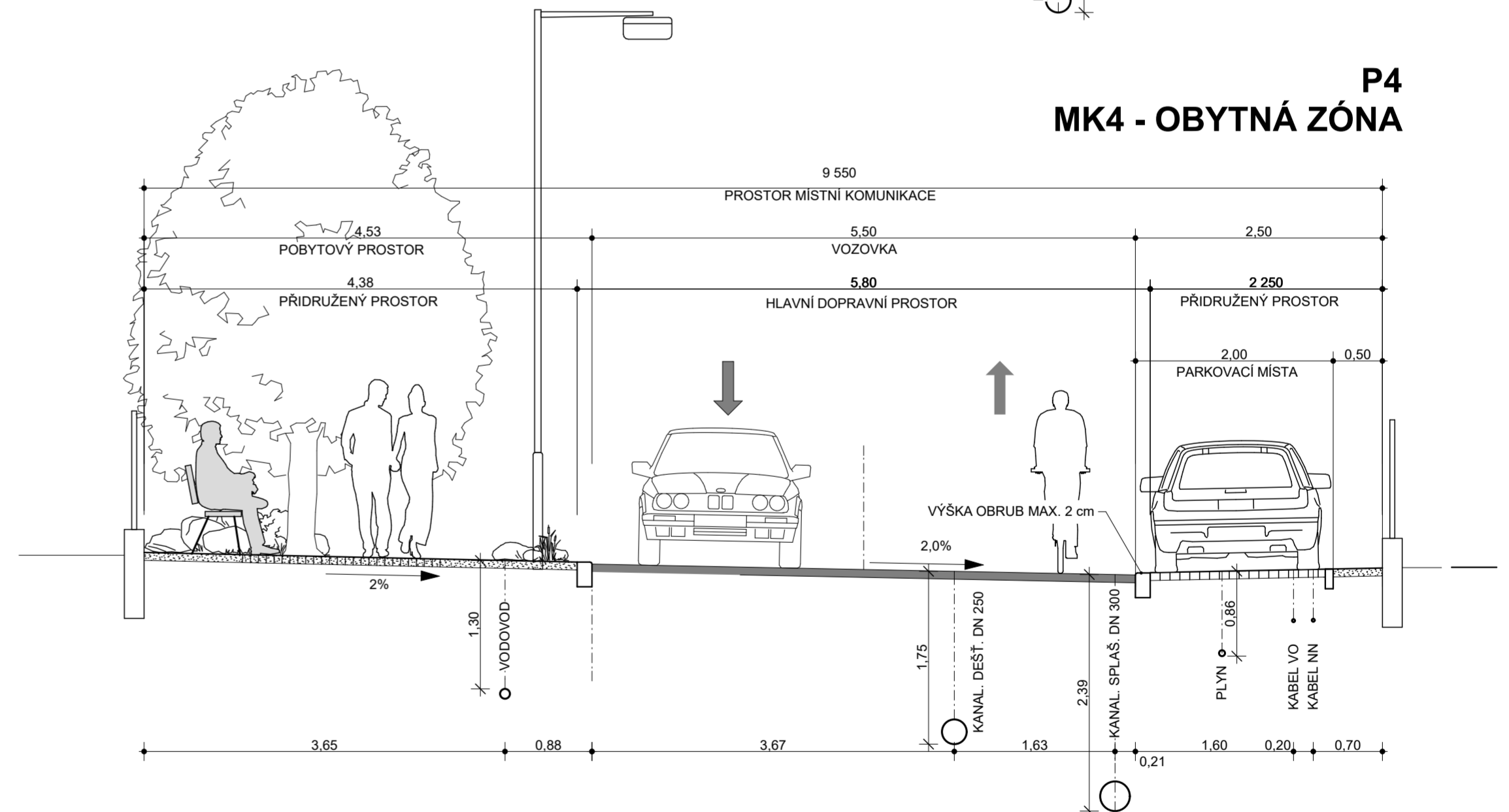
**P3  
MK4 - OBYTNÁ ZÓNA**



**P2  
MK3 - OBYTNÁ ZÓNA**



**P4  
MK4 - OBYTNÁ ZÓNA**



POZN.:

V DALŠÍM STUPNI PD SE DOPORUČUJE DOPLNIT VOZOVKY V OBYTNÝCH ZÓNÁCH O ZPOMALOVACÍ PRVKY (VYVÝŠENÉ DLÁŽDĚNÉ POLŠTÁŘE, ZÁLIVY ZELENĚ, OSTRŮVKY, DLOUHÉ ZPOMALOVACÍ PRAHY, MOBILNÍ ZELENĚ APOD.) V SOUVISLOSTI S DEFINITIVNÍM UMÍSTĚNÍM SJEZDŮ A VYZNAČENÝCH PARKOVACÍCH STÁNÍ.

VYPRACOVAL Ing. arch. Aleš Příbyl	ZODP. PROJEKTANT Ing. arch. Aleš Příbyl	<b>ING. ARCH. ALEŠ PŘIBYL</b> Náchodská 62, 549 11 Dolní Radechová, tel.: 775 358 401 IČO: 14543664 ing.arch.pribyl@seznam.cz
POŘIZOVATEL: MěÚ NÁCHOD, ODBOR VÝSTAVBY A ÚZEMNÍHO PLÁNOVÁNÍ		
OBJEDNATEL: MĚSTO ČERVENÝ KOSTELEČ, IČ 002 72 566		FORMÁT 4 x A4
PROFESE: URBANISMUS		DATUM 12. 2022
<b>ÚZEMNÍ STUDIE US14 LOKALITY L-BI-02, L-PV-04, L-PV-09, L-PV-10 ČERVENÝ KOSTELEČ</b>		STUPEŇ ÚZEMNÍ STUDIE
PŘÍČNÉ PROFILY KOMUNIKAČNÍCH PROSTORŮ		Č. ZAKÁZKY ZC 2020/08
		MĚŘÍTKO <b>1:50</b>
		Č. PŘÍLOHY <b>B.4</b>